

VHV Jubiläums-Rallye 2020



Der Verein Historische Verkehrsschau (VHV) wünscht viel Spass bei der Jubiläumsrundfahrt.

ABGABE der Stempelkarte :

- Wenn Sie alle Stempel gesammelt haben, erhalten Sie beim Zelt vom Verein Historische Verkehrsschau (VHV) den Erinnerungs-Sticker kostenlos.
 - Die Erinnerungsplakette ist erhältlich für nur CHF 10.00 beim Start oder am Ziel.
 - Mit der vollen Stempelkarte können Sie vergünstigt ins FFA-Museum und auf's Areal.
- Wir freuen uns schon jetzt auf die nächste Historische Verkehrsschau am

So. 19. September 2021.

Wichtiger Hinweis

















SIE FOLGEN DIESER ROUTE AUF EIGENES RISIKO.



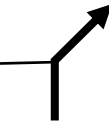












Dies ist kein "geschlossener" Kurs. Die Route kreuzt und führt auf öffentlichen Strassen, auf denen andere Fahrzeuge, Fussgänger Radfahrer und Tiere anwesend sein können. Die bereitgestellten Informationen sind ungefähre Angaben und sollten nicht als präzise angesehen werden. Befolgen Sie alle Gesetze und seien Sie stets vorsichtig. Wenn Schilder, Karten oder andere Indikatoren darauf hindeuten, dass die Route in geschlossene, illegale, private oder anderweitig eingeschränkte Gebiete führt, sollte dieses Roadbook nicht in solche Gebiete befolgt werden.



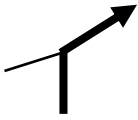



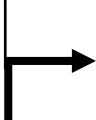









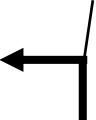





DER VEREIN HISTORISCHE VERKEHRSSCHAU IST NICHT VERANTWORTLICH FÜR DIE GENAUIGKEIT ODER SICHERHEIT DIESER STRECKE.

42	Kilometer
82	Wegpunkte
1100	Maximale Höhe über Meer
408	Minimale Höhe über Meer
59:59:00	Fahrzeit in Min. (SVG) ohne Halt













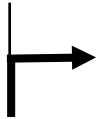






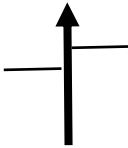

 START Hundertwasser Bistro Staad	FINISH  FFA Museum Altenrhein
--	--

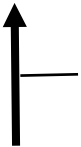








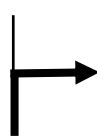















Dist.	Kilometer laufend	Pos.	Richtung	Bildfolge	PC.=. Stempel punkt
0.00	0.00	1	 ↑ PC1		 
0.06	0.06	2			
0.02	0.08	3			
1.66	1.74	4			
0.07	1.81	5			
0.64	2.45	6			
0.03	2.48	7			
0.20	2.68	8			
0.21	2.89	9			













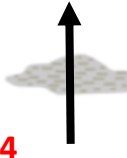








Dist.	Kilometer laufend	Pos.	Richtung	Bildfolge	PC.=, Stempel punkt
0.50	3.39	10			
0.05	3.44	11			
0.19	3.63	12			
0.38	4.01	13			
0.03	4.04	14			
0.04	4.08	15			
0.16	4.24	16			
0.21	4.45	17			
0.96	5.41	18			
0.05	5.46	19			

Dist.	Kilometer laufend	Pos.	Richtung	Bildfolge	PC.=, Stempel punkt
2.85	8.31	20			
0.09	8.40	21			
0.16	8.56	22			
0.67	9.23	23			
0.07	9.30 	24	  		PC2
0.03	9.33	25			
1.38	10.71	26			
1.96	12.67	27	  		
0.08	12.75	28			
0.76	13.51	29			






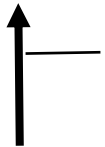



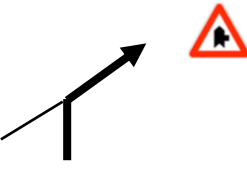




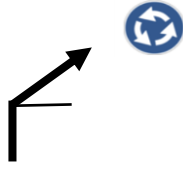
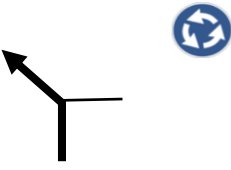
Dist.	Kilometer laufend	Pos.	Richtung	Bildfolge	PC.=, Stempel punkt
0.85	14.36	30			
0.99	15.35	31			
2.68	18.03	32			
0.05	18.08 	33	 PC3		 
0.01	18.09	34			
1.30	19.39	35			
1.28	20.67	36			
2.57	23.24	37			
1.21	24.45	38			
0.95	25.40	39			

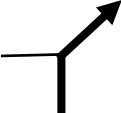






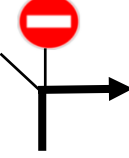























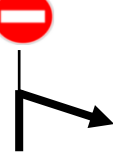













Dist.	Kilometer laufend	Pos.	Richtung	Bildfolge	PC.=, Stempel punkt
3.07	28.47	40			
0.27	28.74	41			
0.12	28.86	42			
0.17	29.03	43 Radar	  		
1.45	30.48	44			
0.69	31.17	45	 		
1.88	33.05	46 ev. Radar	  		
0.25	33.30	47	 		
1.44	34.74	48	  		
0.29	35.03	49	  		

Dist.	Kilometer laufend	Pos.	Richtung	Bildfolge	PC.=, Stempel punkt
0.22	35.25	50	↑ 		
0.10	35.35	51	↑ 		
0.15	35.5	52	↑ 		
1.41	36.91	53	↑		
0.03	36.94	54	↑ 		
0.36	37.3	55	→   		
0.01	37.31	56	↑  		
0.30	37.61 	57 PC4	↑ 		
0.13	37.74	58	↖   		
0.23	37.97	59	↗  		

BÄRLOCHER 
Spezialist für Rorschacher Sandstein




Dist.	Kilometer laufend	Pos.	Richtung	Bildfolge	PC.=, Stempel punkt
0.45	38.42	60			
0.87	39.29	61			
0.23	39.52	62			
0.72	40.24	63			
0.02	40.26	64			
0.05	40.31	65			
0.63	40.94	66			
0.23	41.17	67			
0.06	41.23	68			
0.04	41.27	69			

Dist.	Kilometer laufend	Pos.	Richtung	Bildfolge	PC.=, Stempel punkt
0.02	41.29	70	 		
0.43	41.72	71	  		
0.18	41.9	72	  		ACHTUNG Zugang ins Flughafen-Areal nur mit Stempelkarte gestattet! Parkplätze eingeschränkt!
0.05	41.95 	73 PC5	  		
0.05	 42	74 Finish	  		FLIEGERMUSEUM FAHRZEUGMUSEUM ALTENRHEIN 
0.15	42.15	75	  		
0.05	42.2	76	   		
0.18	42.38	77	  		
0.01	42.39	78	   		
0.24	42.63	79	    	Keinen Parkplatz gefunden, nutzen Sie die gebührenpflichtigen Parkplätze oder jene bei der Firma Mediciel AG	

Dist.	Kilometer laufend	Pos.	Richtung	Bildfolge	PC.=, Stempel punkt
0.24	42.87	80			
0.27	43.14	81			
0.01	43.15	82			

BITTE BEACHTEN SIE DIE VORGABEN DES BAG'S

Oder einfach das APP im Store auf Ihr Mobiletelefon laden



Coronavirus: Regeln und Empfehlungen

Aktuell gelten in der ganzen Schweiz folgende **Verbote und Pflichten**. Die Kantone können wenn nötig weitere beschliessen.

Maskenpflicht im öffentlichen Verkehr und in Flugzeugen

Maskenpflicht bei Kundengebungen

1000

Verbot von Veranstaltungen mit mehr als 1000 Personen

Quarantäne bei Einreise aus einem Risikogebiet

Schutzkonzepte für Betriebe, Einrichtungen und Veranstaltungen

Hygiene und Verhaltensregeln sind wichtige **Empfehlungen**. Denn das neue Coronavirus soll sich nicht stärker verbreiten.

Hygiene beachten

Isolation oder Quarantäne einhalten

1,5 Meter Abstand halten

Maske tragen, wenn Abstandhalten unmöglich

Bei Symptomen testen lassen

Kontaktlisten angeben und Tracing ermöglichen

Die SwissCovid App für Smartphones hilft, Kontakte nachzuverfolgen. Download: Google Play Store für Android und Apple Store für iOS.

Stand: 19. August 2020

Schweizerische Eidgenossenschaft
 Confédération suisse
 Confederaziun Svizra
 Confederaziun Svizra
 Swiss Confederation
 Bundesamt für Gesundheit BAG
 Office fédéral de la santé publique OFSP
 Ufficio federale della sanità pubblica UFSP
 Federal Office of Public Health FOPH

Wir freuen uns schon jetzt auf die nächste Historische Verkehrsschau am Sonntag, 19. September 2021